

































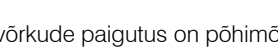

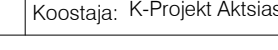



TINGMÄRGID

-  Planeeringuala piir
-  Katastrirüksuse piir
-  Planeeritud krundi piir
-  Krundi positsiooni number
-  Planeeritud maapealne hoonestusala
-  Olemasolev autoliikluse ala
-  Planeeritud autoliikluse ala
-  Planeeritud kergliikluse ala
-  Planeeritud kergliikluse ala
-  Planeeritud kraav
-  Planeeritud trüüp
-  Puurkaev
-  Põhjaveehaarde sanitaarkaitseala
-  Saue valla üldplaneeringu järgne rohekoridor
-  Elektrihüliini ehituskeeluala äärmisest juhtmest 10 m
-  Alajaama kaitsevöönd 2 m
-  Ühiskanalisatsiooni roheveepumpla kuja 10 m
-  Tehnovõrgusevituudi vajadusega ala
-  Planeeritud maa-alune B-kat (0,1 kuni 5 bar) gaasitorustik
-  Planeeritud veetoru
-  Planeeritud puurkaev
-  Planeeritud hüdrant
-  Hüdrandi tööraadius
-  Planeeritud roveekanalisatsioonitoru
-  Planeeritud surve roveekanalisatsioonitoru
-  Planeeritud roveekanalisatsiooni pumpla
-  Planeeritud rovee akumuleerimise mahuti
-  Planeeritud sademevee kanalisatsioonitoru
-  Planeeritud tänavavalgustuse kaablikoridor
-  Planeeritud keskpinge kaablikoridor
-  Planeeritud madalpinge kaablikoridor
-  Planeeritud elektri jaotus- ja liitumiskilbid
-  Planeeritud trafolaajaam
-  Planeeritud sidekanalisatsioon
-  Planeeritud Enefit Connect OÜ sidekaabel
-  Planeeritud Enefit Connect OÜ sidejaotuskapp
-  Planeeritud Enefit Connect OÜ sideliitumispunkt

Märkused:
 1. Tehnovõrkuude paigutus on põhimõtteline ning täpsustub ehitusprojekti.
 2. Teede ja tänavate lahendus on illustratiivne ning täpsustub ehitusprojekti.

Maudstatused:	Kuupäev	Maudstatuste kirjeldus
Geolaud:	Koostaja: K-Projekt Aktsiaselts	Töö nr: 22043 Mõddatatum: 05.2022

 K-Projekt Aktsiaselts Ahi tänav 17 Tallinn 10151 Eesti tel +372 626 4100 kprojekt@kprojekt.ee		Projekti nimi: Koidu Küla Koru ja Väike-Koru katastrirüksuste ja lähiala detailplaneering	
Projektdirektor:	E. Kask	Objekti asukoht:	Saue vald, Koidu küla
Projektdisaini:	N. Kovtunova	Juurde nim:	Tehnovõrkuude koondpääan
Projektdisaini:	S. Voznjuk		
Projektdisaini:	A. Koppel		
Faali nimi:	17020_DP.dwg	Koostatud:	31.10.2023
Töö nr:	17020	Juurde nim:	Tehnovõrkuude koondpääan
Stadium:	DP-4	Stadium:	DP
Mõõtkava:	1:1000		